

Ortsgemeinde Wartenberg Rohrbach

Gemeinsam Zukunft gestalten

Workshop ‚Kommunikationsplätze entlang des Dorfrundweges‘

Datum: 14.11.2022 um 19.00 Uhr Ende: 22.00 Uhr
TeilnehmerInnen: 9 Bürgerinnen und Bürger, OBM Dagmar Schneider-Heinz
Moderatorin: Frau Engelhardt
Verteiler: Frau Bundenthal (KV), Herr Schneider (VG), Frau Schneider-Heinz (Ortsbürgermeisterin), TeilnehmerInnen des AK

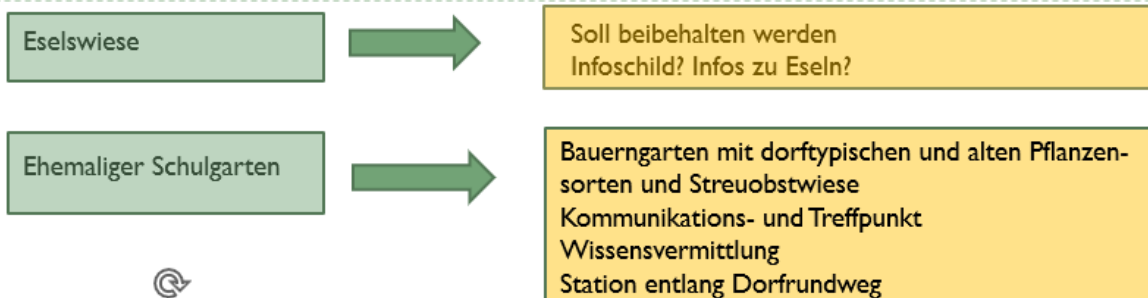
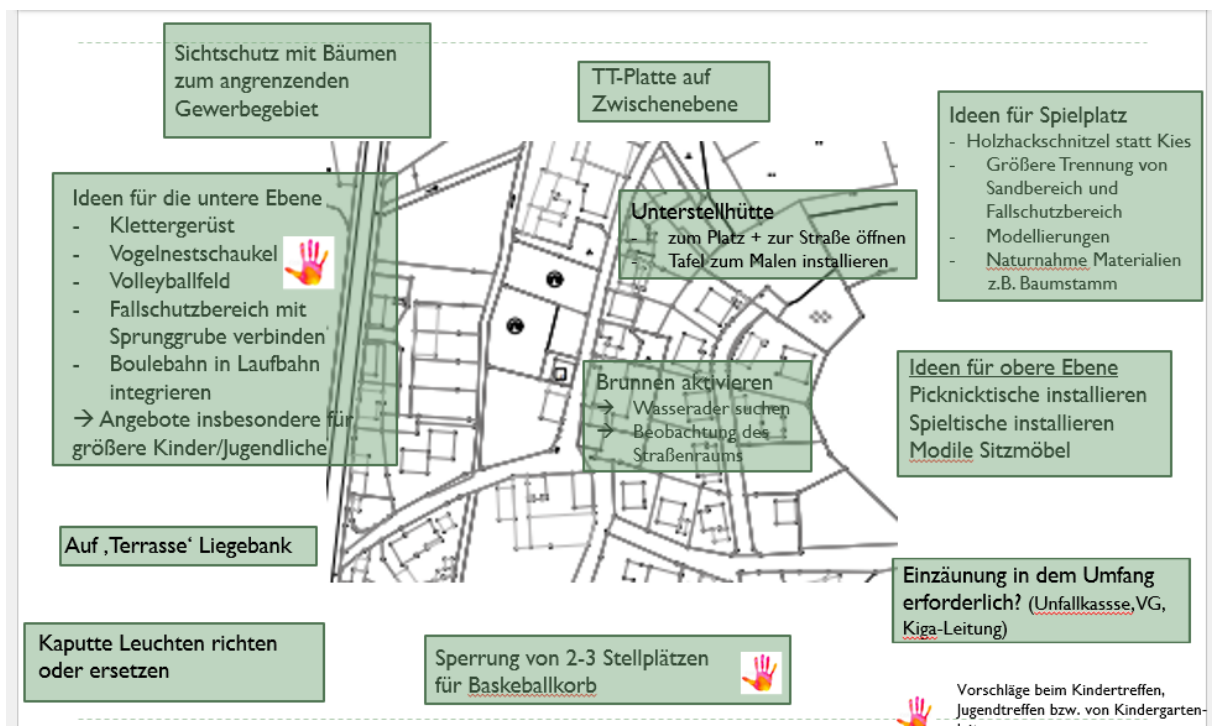
Top 1. Allgemeines:

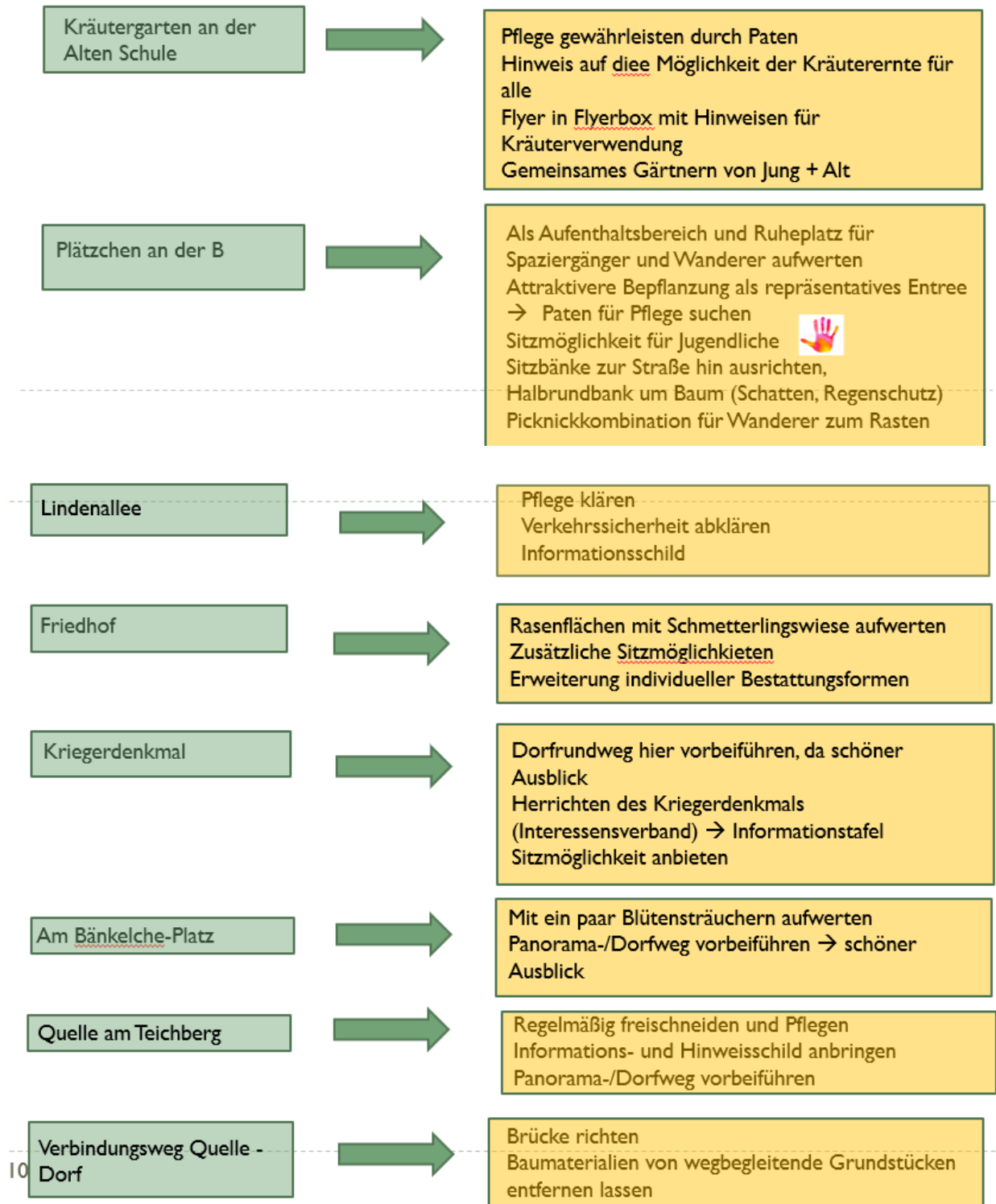
- Teilnehmerliste durchgegeben

Top 2: Abgehen der Kommunikationsplätze im Ort:

Anhand einer Power-Point-Präsentation wurde durch den Abend geführt.

- Vorstellung der bisherigen Ideen für die Plätze entlang des Dorfrundweges
- Vorstellung von Gestaltungsbeispielen aus anderen Gemeinden





Top 3: Gruppenarbeit

an 2 Thementischen wurde Folgendes bearbeitet:

1. Attraktivierung des Dorfplatzes
2. Dorfrundweg mit Stationen

An jedem Tisch fanden sich ca. 3 – 5 Personen ein. Im anschließenden Plenum wurden die Ergebnisse der beiden Thementische vorgestellt.

1. Attraktivierung des Dorfplatzes

→ für alle Altersgruppen

Die Ideen:

- TT-Platte auf Zwischenebene → Platz schaffen für weitere Schritte
 - o Helfer suchen
 - o Maschinen notwendig?
 - o Sicherheitsabstände ausreichend?
- Picknick-/Spieltische installieren
 - o 3-4 Spieltische aufstellen + mobile Sitzmöbel (wer beschriftet diese?)
 - o zusätzlich Sitzgarnituren für kleine Kinder?
- Spielplatz kann platztechnisch nicht stark verändert werden
 - o Holzhackschnitzel statt dem vorhandenen Kies einbringen → Notwendigkeit mit ErzieherInnen klären, da Hackschnitzel nicht dauerhaft sind
- Untere Ebene:
 - o Klettergerüst/Vogelnestschaukel
 - o sinnvoller als Volleyballfeld und vielfältiger nutzbar
 - o Boulebahn/Laufbahn umranden (z.B. mit Rundholz)
 - Absicherung zum Bolzplatz hin
 - Kosten?
 - Laufbahn noch notwendig?
- Auf Terrasse Liegebank → aus Sicht der Teilnehmer des Thementisches nicht notwendig
- Kaputte Leuchten richten bzw. ersetzen → Angebot einholen
- Sperrung Parkplätze für Basketball nicht sinnvoll
 - o klären, ob dies überhaupt möglich ist
 - o klären, ob Parkplätze für die Jahnhalle vorgehalten werden müssen
 - o klären, wo ein alternativer Platz hierfür zur Verfügung stehen könnte
- Brunnen aktivieren
 - o klären, ob hier Quellwasser verfügbar ist
- Unterstellhütte
 - o oben bereits geöffnet
 - o komplett zur Straße hin öffnen nicht gewünscht, da Sitzbänke in diesem Bereich
 - o komplett zur Straße hin öffnen nicht möglich, da hier elektrische Leitungen verlaufen
- Maltafel an Unterstellhütte
 - o Angebote einholen

Nächste Schritte:

- TT-Platte → Ortsansässige Firmen anfragen
- Laufbahn → zurzeit keine Leichtathletik → Klären, was perspektivisch notwendig
- Kaputte Leuchten → Entscheidung GR: komplett ersetzen? → Beauftragung Elektriker
- Grundwasserbrunnen → bei VG anfragen
- Boulebahn → Umfrage starten, wie Bedarf

2. Dorfrundweg mit Stationen

Sammelsurium der Rundwege

- a) Schöne Ausblicke → lang und steil → 4 Ausblicke
- b) Historisches:
 - Kirche
 - Kaiserstraße

- Alte Schule
 - Eselswiese + Haus
 - Mühle
 - Burg
 - Denkmal
- c) Kinderwagentour
- Dorfplatz
 - Eselswiese
 - Schulgarten
 - Bänkchen
 - Kräutergarten
 - zurück zum Dorfplatz

Bunte Spangen

- c + Quelle und Kaiserstraße – Bushaltestelle L 401 – Mühle – Schlossberg – Dorfplatz
- a +
- b +

Infos an Stationen:

Haupttafel am Dorfplatz

→ Grundwege (Farben)

soll folgende Informationen beinhalten:

- wie weit ist der Weg in km
- wie lang ist der Weg in Minuten
- wie hoch ist die Höhendifferenz

Nächste Schritte:

- mit Komot die Infos zu den Wegen erfassen (abwandern)
- Skizze für die Wege erstellen → suchen, wer das macht!!!

Kümmerer: wurde noch nicht festgelegt

Top 3: Weiteres Vorgehen:

Bis zur nächsten Sitzung sollen die Wege abgelaufen und die Infos festgestellt worden sein.
Ggf. ist bis zum nächsten Mal ein Grafikdesigner gefunden, der die Infotafeln erstellen kann.

**Zu unserem nächsten Treffen am 23.01.2023 laden wir Sie wieder ganz herzlich ein.
Wir treffen uns in der Turnhalle um 19.00 Uhr**



Aufgestellt Mainz 20.12.2022
Dipl.Ing. Caroline Engelhardt

Anlage:
Übersicht Geplante Wanderwege

